





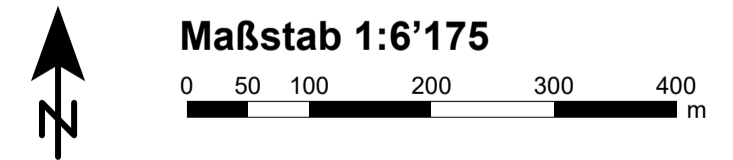
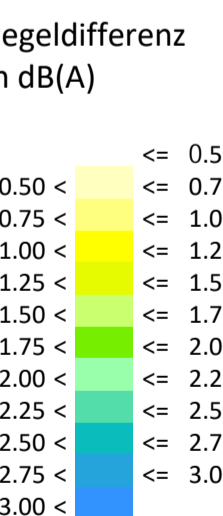
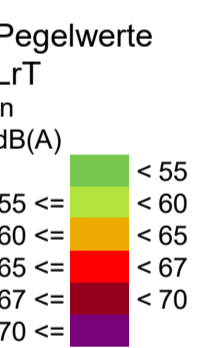


Legende

-  Straße
-  Hauptgebäude mit Anzahl der Einwohner
-  Nebengebäude
-  Schule
-  Kindergarten
-  Rechengebiet Lärm



4.1 Differenzlärmkarte nach RLS-19, Tag

Mit Angaben zu den Lärmpegeln in dB(A) in 4 m Höhe
 im Zeitbereich Tag
 und Einwohnerzahl je Hauptwohngebäude

Bearbeiter: ScN
 Erstellt am: 20.01.2026