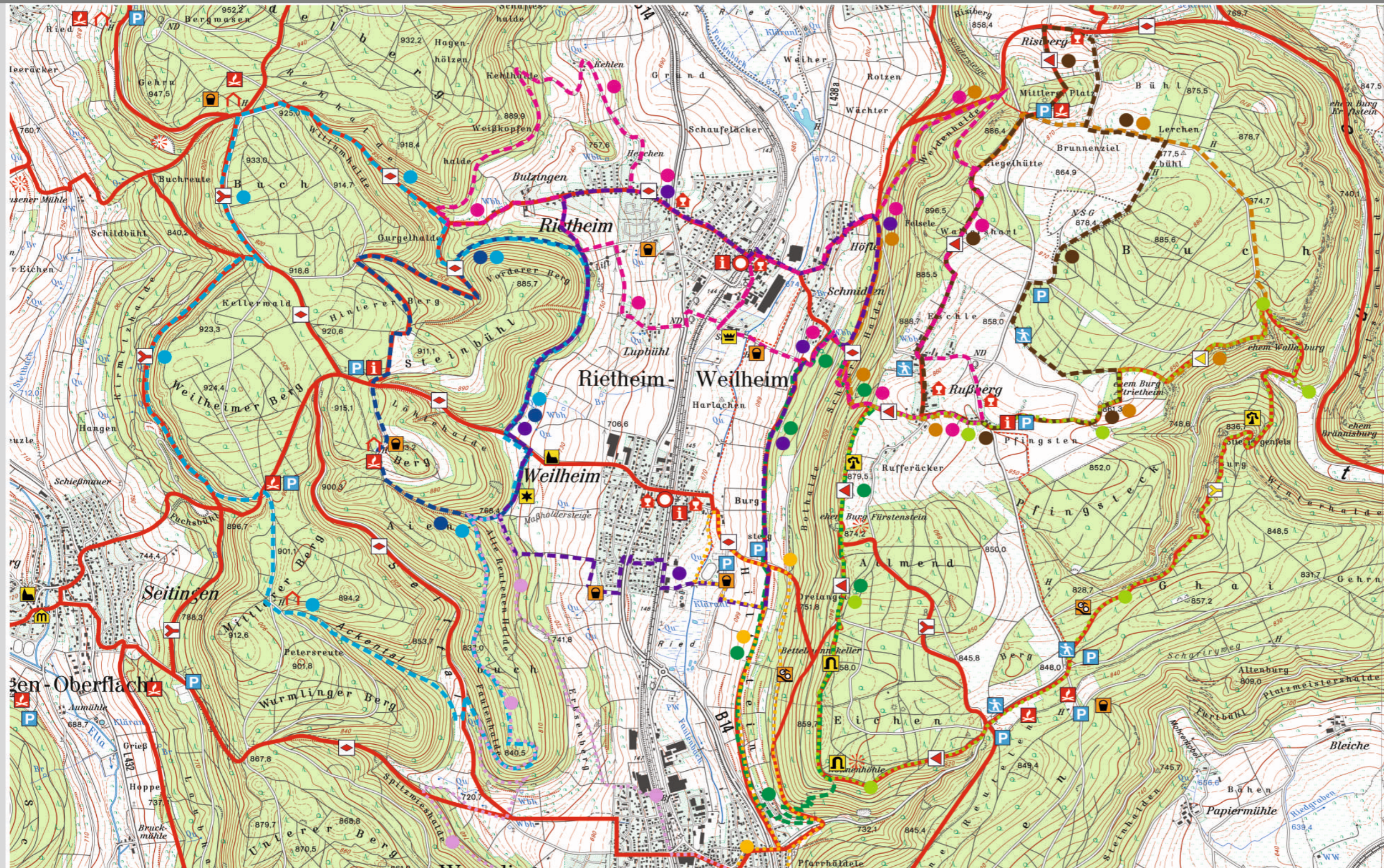



WANDERN IN RIETHEIM-WEILHEIM





GRUNDWANDERWEGE





PIKTOGRAMME





 **Burgenrundweg** 8 km
Die Wanderung verläuft auf der östlichen Faulenbachtalseite über den Weiler Rußberg, ehemalige Burg Altrietheim, ehemalige Wallenburg, und Mittlerer Platz.


 **Höhlenweg** 7,4 km
Auf der östlichen Talseite über die Nonnenhöhle, Bettelmanskeller, Drei Buchen, ehemalige Burg Fürstenstein und Schwarzes Tor.


 **Panoramaweg** 10,5 km
Diese Wanderung führt auf beiden Talseiten rund um Riethem-Weilheim am Waldrand entlang, mit herrlichen Ausblicken auf das Faulenbachtal, vorbei am Löschteich zum Ortsteil Höfle, Wasser-Hochbehälter Schmidten, Bolhalde, Sportgelände Weilheim, Eisenerzstollen, Kapelle, Skihang und Bulzingen

 **Rundweg Rußberg-Risiberg** 8 km
Dieser familienfreundliche Wanderweg verbindet die Weiler Rußberg und Risiberg. Der Weg führt über das Naturschutzgebiet Grasmutter, Lerchenbühl, Risiberg, Mittlerer Platz, Ziegelhütte, Walterschart und Bulzingen

 **Rund um den Weilheimer Berg** 12,6 km
Die etwas anspruchsvollere Wanderung um den Weilheimer Berg, vorbei an der Kapelle, Eisenerzstollen, Maßholder Steige, Alte Reutenen Halde, Ackental, Mittlerer Berg, Fuchsbühl (Feuerstelle) Kirmitzhalde, Pflanzschulhütte (Grillstelle) Wittumhalde, Skihang zur Kapelle.

 **Siedlungspfad Ost** 7,5 km
Der Siedlungspfad Ost führt über den Ortsteil Höfle zum Weiler Rußberg - Oberhof - Unterhof - Mittelhof über die krumme Steige zum Ortsteil Schmidten, Hasenheim, Schloß.

 **Siedlungspfad West** 6,5 km
Der Siedlungspfad West führt am Schloß vorbei zum Ortsteil Lupbühl, Skihang alter Garten und den Ortsteilen Bulzingen, Kehlen und Heuchen

 **Stollenpfad** 7 km
Über die Weilheimer Kapelle zum Eisenerzstollen, Maßholdersteige, Aienbuch, Kugelhölzle (Hütte und Feuerstelle) Steinbühl, Gurgelhalde, Skihang am alten Garten zur Kapelle

WANDERN IN RIETHEIM-WEILHEIM



Neue Wanderwegekonzeption - Acht Rundwanderwege sind nun ausgeschildert

Im Rahmen des LEADER-Leitprojektes „Leben im Dorf“ hat es sich die ehrenamtliche Arbeitsgruppe „Tourismus und Freizeit“ zur Aufgabe gemacht, verschiedene Ideen zur Aktivierung dieses Themenbereiches zu erarbeiten. Eines der Themen hatte zum Ziel, in Rietheim-Weilheim verschiedene Rundwanderwege auszuweisen, die dann aber auch mit dem bestehenden Wegenetz sowie den Rundwanderwegen angrenzender Gemeinden angeschlossen werden sollten. Da dieses Thema von allgemeinem Interesse war, taten sich mehrere Gemeinden im gesamten LEADER Gebiet zusammen, um eine einheitliche Beschilderung vorzunehmen.

Das Ergebnis dieser Beschilderung kann sich nur wahrlich sehen lassen.

In mühevoller Kleinarbeit wurden von den ehrenamtlichen Vertretern der Arbeitsgruppe nun insgesamt acht Rundwanderwege ausgeschildert. Zuvor galt es, die Rundwanderwege festzulegen, diese abzulaufen und in Pläne zu übertragen. Danach erfolgte die schwierige Arbeit, die Standorte für die Beschilderung sowie die Schilder selbst auszuwählen und deren Inhalte festzulegen. Namen für die Wanderwege sowie Piktogramme mussten erarbeitet werden und schlussendlich musste gar mancher Wanderweg noch hergerichtet und nachdem der Bauhof die Pfosten gesetzt hatte, die Schilder montiert werden.

An dieser Stelle möchte ich mich daher bei allen Grundstückseigentümern bedanken, die Ihre Zustimmung zum Aufstellen der Wanderwegs Beschilderung auf Ihrem Grundstück genehmigt haben. Ein weiterer großer Dank gilt der Arbeitsgruppe „Tourismus und Freizeit“ und hier im Besonderen der kleinen Arbeitsgruppe, die schlussendlich die Hauptarbeit noch leisten musste. Es sind dies die Herren Manfred Bacher, Elmar Dreher, Dieter Marquardt und Norbert Stockinger.

Allen kleinen und großen Wanderern wünschen wir nun viel Spaß auf den neuen Rietheim-Weilheimer Rundwanderwegen.

Ihr

Jochen Arno
Bürgermeister

GEFÖRDERT DURCH



EUROPÄISCHER LANDWIRTSCHAFTSFOND
FÜR DIE ENTWICKLUNG DES LÄNDLICHEN
RAUMS (ELER): HIER INVESTIERT EUROPA IN
DIE LÄNDLICHEN GEBIETE




Baden-Württemberg
MINISTERIUM FÜR LÄNDLICHEN RAUM, ERNÄHRUNG
UND VERBRAUCHERSCHUTZ


**RIETHEIM
WEILHEIM**
Unsere Heimat